



Genehmigungsvermerke

Mitwirkung vom _____
Vorprüfung vom _____
Öffentliche Auflage vom _____

Beschlossen durch den Gemeinderat am _____

Namens der Einwohnergemeinde _____
Der Gemeindeamman _____ Der Gemeindegeschreiber _____

Vom Regierungsrat genehmigt mit RBB Nr. _____ am _____
Der Staatsschreiber _____




079.61 | 15.06.2022 | amc | QV_saf_schmittstiefenmodell_ag_ag_09_k95_2020

Planteam S AG - Luzern - Bern - Solothurn
Raumentwicklung, Stadtbau, Geoinformation





plan:team

Genehmigungsinhalt

HWZ hergeleitet von Fliesstiefenkarten - Bezug AGIS 6.8.2020

-  Hochwassergefahrenzone Stufe 3, HWZ 3
-  Hochwassergefahrenzone Stufe 2, HWZ 2
-  Hochwassergefahrenzone Stufe 1, HWZ 1

Orientierungsinhalt

-  Restgefährdung
-  Siedlungsgebiet
-  Wald
-  Gewässer

